



6 MUNSHAUSEN
 Domaine touristique
 du cheval de trait
 ardennais
 "A Robbesscheier"
www.robesscheier.lu



7 CLERVAUX
 "The Family of Man"
 ("UNESCO, Memory of the World")
 Fotografische Sammlung im Schloss /
 collection photographique au château /
 fotoverzameling in het kasteel
www.thefamilyofman.lu

Museum der Ardennenschlacht /
 musée de la bataille des ardenes /
 museum van de ardennenslag

Museum der Burgen- und
 Schlossmodelle Luxemburgs /
 musée des maquettes
 de château / kasteelmaquettes
 museum

Spielzeugmuseum/
 musée des jouets /
 speelgoedmuseum
www.tourisme-clervaux.lu



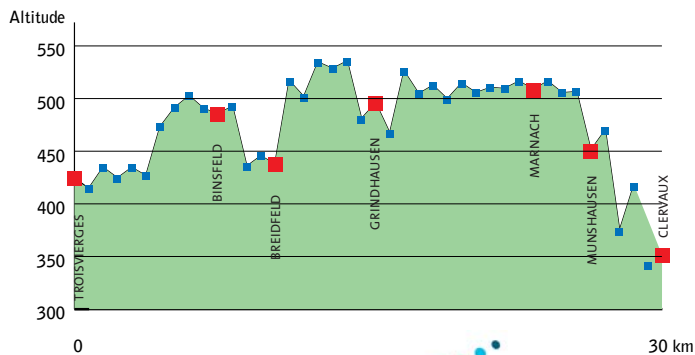
Weitere touristische Informationen/informations touristiques/
 toeristische informatie:

www.islekercard.org
www.ardennes-lux.lu

Tour-Info:

Start départ vertrek	Bahnhof gare station	TROISVIERGES*
Ziel arrivée eindpunt	Bahnhof gare station	Clervaux*
Länge longueur lengte		30 km
Schwierigkeitsgrad	Anspruchsvolle Tour mit einigen Steigungs- strecken; auch für fahrradgeübte Kinder ab 12 J; nicht für Rennräder geeignet	
Degré de difficulté	moyenne avec quelques montées; enfants entraînés à partir de 12 ans; déconseillé pour vélos de cours	
Moelijkheidsgraad	Zwaar traject met enige moeilijke passages; ook voor geoefende kinderen vanaf 12 jaar. Niet voor renfietsen geschikt	
Weg chemin pad	asphalтиert asphalté verharde weg	

* Der Transport von Fahrrädern im Zug ist gratis / le transport du vélo en train est gratuit /
 fietsen worden gratis met de trein getransporteerd.
 Radler-Gruppen für Zugtransport müssen angemeldet werden / la réservation pour le
 transport de groupes en train est obligatoire / groepen fietsers moeten hun verplaatsingen
 met de trein op voorhand boeken. Tel.: +352/2489-2489, www.cfl.lu



12, am Parc L-9836 Hosingen
 Tel: (+352) 90 81 88-1 info@naturpark-our.lu
www.naturpark-our.lu www.jardins-a-suivre.org
www.lvi.lu

Parc Naturel de l'Our

Naturpark Our

design by fred hilger / Fotos: Raymond Clement

**Vëlos-
t'OUR**
 "Jardins à suivre"

Radwanderung
 Randonnée à vélo
 Fietstocht

In der Nähe à proximité in de omgeving

Nehmen Sie sich Zeit, Sehenswertes
links und rechts des Weges zu entdecken!

Découvrez les autres attractions sur la piste!

Neem de tijd, de bezienswaardig-
heden langs de weg te ontdekken.


TROISVIERGES 1
 Wander-Naturlehrpfad / Sentier Nature /
 Natuurpad "Cornelysmillen"
8,5 KM, START / DÉPART / VERTREK:
 Bahnhof / gare / station Troisvierges

TROISVIERGES 2
 Thematischer Rundweg / circuit /
 wandelroute "Sentier des Passeurs"
8 + 13 KM, START / DÉPART / VERTREK:
 Park "Jardins... à suivre" Troisvierges
www.naturpark-our.lu

BINSFELD 3
 Landmuseum / musée rural /
 landelijk museum "a Schiewesch"
www.museebinsfeld.lu

HEINERSCHIED 4
 "Cornelyshaff":
 Zentrum für Vermarktung regionaler
 Produkte mit Gasthausbrauerei
 und Regionalladen / centre de
 promotion pour produits régionaux /
 centrum voor de commercialisatie
 van streekproducten
www.cornelyshaff.info

HEINERSCHIED / HUPPERDANGE 5
 Schaufeld Biolandbau (im Sommer) /
 champ de démonstration "agriculture biologique" (en été) /
 demonstratieveld biolandbouw (in de zomer)



Die Künstlergärten an der Strecke Les jardins d'artistes sur la piste De kunstenaarstuinen langs de route

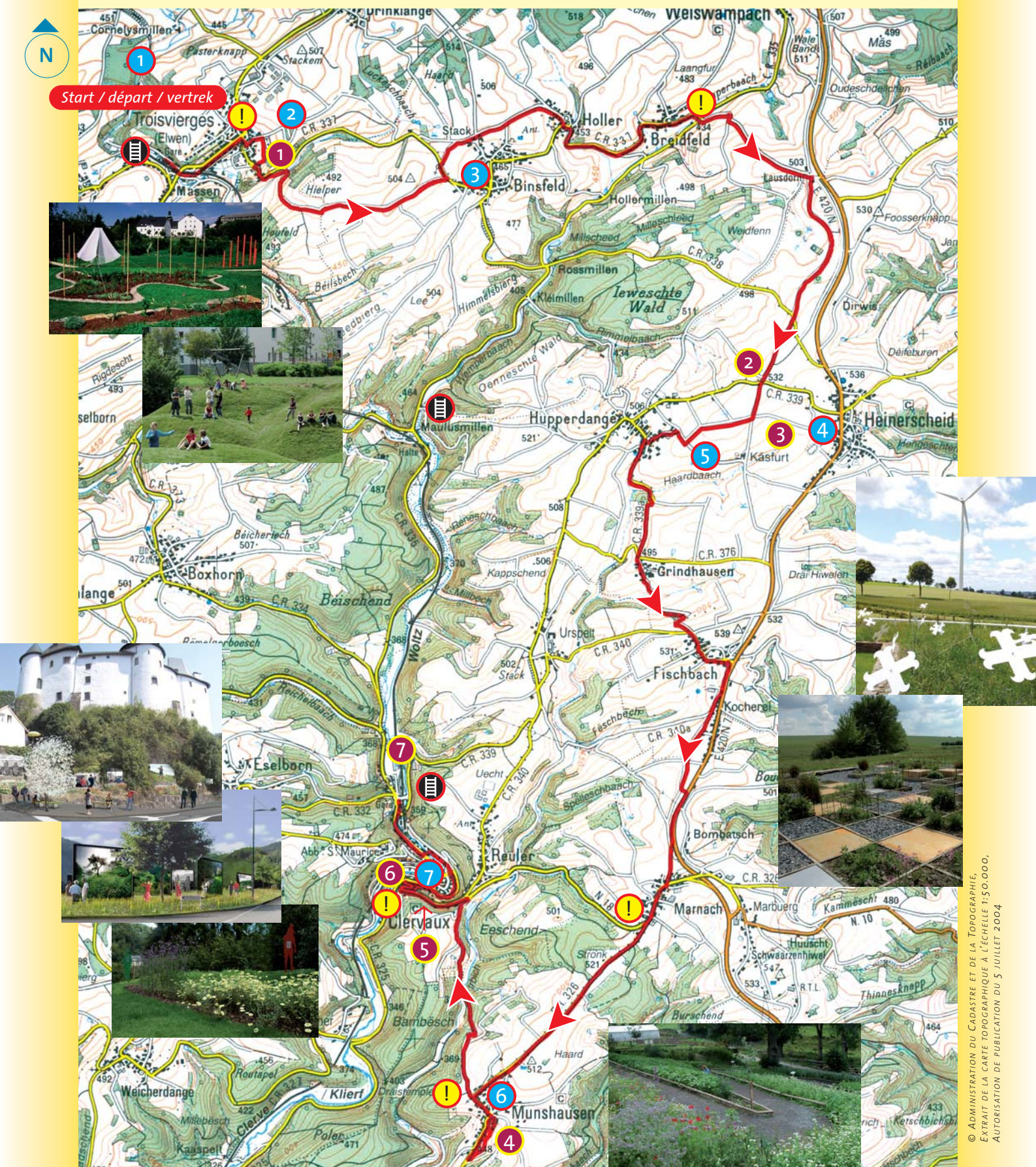
Entdecken Sie auf der ausgeschilderten Rad-t'OUR "Jardins à suivre" die Künstlergärten, abwechslungsreiche Landschaften und idyllische Dörfer des Naturpark Our.

Le t'OUR à vélo "Jardins à suivre" balisé vous invite à découvrir les jardins d'artistes ainsi que les paysages variés du parc naturel de l'Our.

Vëlos-t'OUR "Jardins à suivre" is een bewegwijzerde fietsroute, die u langs de kunstenaarstuinen en door de prachtige landschaften van het natuurpark Our voert.



- TROISVIERGES:** ① Die Gärten im / les jardins du / de tuinen in het Park Jardins...à suivre : "La danse des elfes" + "Le grand cercle" + "Plein les poches" **HEINERSCHIED:** ② "Les croix du vent" ③ "Le jardin des fritillaires" **MUNSHAUSEN:** ④ Die Gärten des / les jardins du / de tuinen van de Domaine touristique 'A Robbesscheier' **CLERVAUX:** ⑤ "Le jardin des paysages" ⑥ "L'échappée belle" ⑦ "Le champ libre"



Details zu den Gärten finden Sie vor Ort - Détails concernant les jardins sur place - Informatie over de tuinen vindt u ter plaatse.



© ADMINISTRATION DU CADASTRE ET DE LA TOPOGRAPHIE.
EXTRAIT DE LA CARTE TOPOGRAPHIQUE A L'ECHELLE 1:50.000.
AUTORISATION DE PUBLICATION DU 5 JUILLET 2004

 Richtung/sens du tracé/
richting van het traject

-  Gefahrenpunkte/point dangereux/
gevaarlijke plaats
-  Künstlergärten/Jardins d'artistes/
kunstenaarstuinen

-  touristique Attraction/
attraction touristique/
toeristische bezienswaardigheid
-  Bahnhof/gare/station

Folgen Sie / suivez / volg



Die Route benutzt überwiegend wenig befahrene Straßen und Gemeindewege; durch die Beschilderung wird der Weg nicht ausschließlich zum Radweg. Bitte fahren Sie vorsichtig!
Le tracé emprunte surtout des petites routes et chemins agricoles, mais n'est pas prioritaire sur les véhicules à moteur. Prudence ! - De fietsroute verloopt vooral over rustige, landelijke wegen.
Het handelt zich echter niet om een fietspad, u hebt geen voorrang op andere weggebruikers. Rijdt u dus voorzichtig!